Образец по чл. 53, ал. 5 от НС

Изготвил: т.л. Тодор Иванов
/име, фамилия,/ подпис: .....
дата: 10.07.2015 г.,
№ и дата на удостоверението за упражняване на лесовъдска практика: 5384/25.01.12г.

Одобрил: инж. Боян Павлов
име, фамилия,/ подпис: .....
дата: 10.07.2015 г.,
№ и дата на удостоверението за упражняване на лесовъдска практика: 2374/20.09.2011г.

ТЕХНОЛОГИЧЕН ПЛАН № 1

За добив на дървесина от отдел 408 подотдел III
На ТП ДЛС ЖЕНДА – гр.Кърджали /*попълва се само за държавни гори*/
Община .....; Землище .....;
имот с (кадастрален идентификатор/КВС) №....., /*попълва се само за недържавни гори*/

I. Схема за добива на дървесина от насаждението

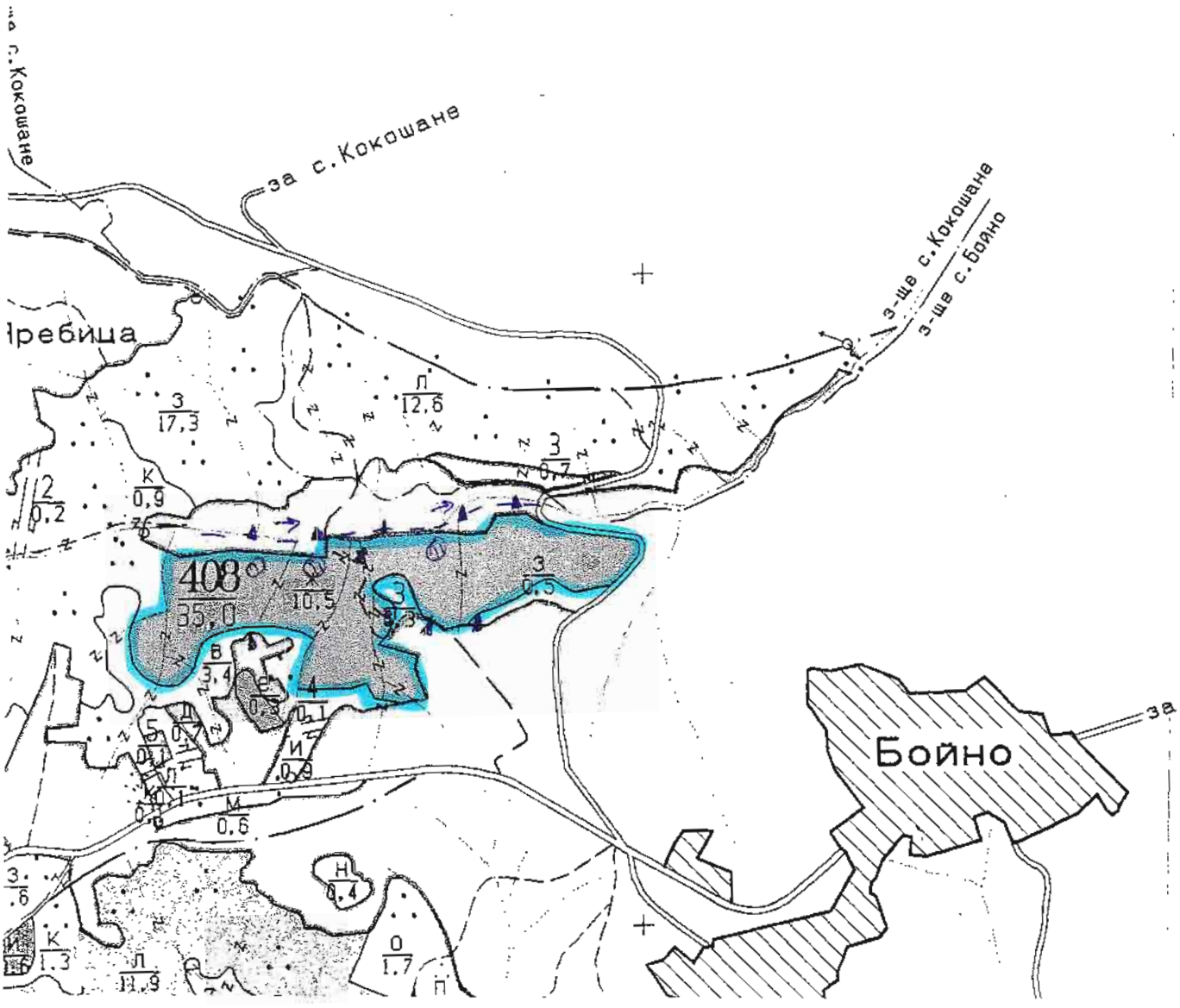

Легенда:

±±±± проектирани коларски вр. извозни пътища	⊙ котли
- - - - - - съществуващи извозни пътища	проектирани тракторни вр. извозни пътища
съществуващ автомобилен път	▲▲▲ временен склад
технологична просека	xxxxxx трасе на въжена линия
граница на подотдел	проектиран автомобилен път
	посока на извоз

На схемата задължително се нанасят контурите на насаждението/имота, съществуващите и проектирани временни горски пътища, технологичните просеки, просеките за въжени линии, извозни пътища, временни складове както и връзката им със съществуващата автомобилна пътна мрежа.

II. Характеристика на насаждението

1.Вид на сечта .....Санитарна...../ интензивност 15 %
Втори вид сеч .....санитарна...../ интензивност 100 %
2.Площ на подотдела ...10.5...ха Размер на сечището.....10.5..... ха
3. Състав по план/програма.Зимен дъб;....., действителен.Зимен дъб.....
5. Запас на 1 ха: с клони...113.....куб.м/ха , без клони ...104.....куб. м/ха.
6. Среден наклон на терена ...21.....градуса.
7. Очакван добив от маркираната дървесина .....225.....лежаща маса, куб.м.

дърв. вид / категория	ЗДБ					дърв. вид / категория	ЗДБ						
едра	4					дребна	–					вър-	
средна	3					дърва	218					шина	

8.Наличие и характеристика на подраста преди сечта (състав, възраст, средна височина, % на покритие) .....
.....
9. Средно извозно разстояние ..150 м;
10. Други характеристики на насаждението (*токовища, сватбовища, надлесни дървета, сервитути, защитени територии, Натура 2000, защитени видове описани в доклада за гори с висока консервационна стойност, мъртва дървесина, вододайни зони, биологично разнообразие и др.)*
.....
.....

III. Технологични указания

1. Дървесината в насаждението да се добива при спазване на технологичната схема по т. I
2. Сечта ще се извършва с (моторен трион, ръчно, машини; кастренето на отсечените стъбла се извършва: в сечище, на временен склад) моторен трион. Кастренето на отсечените стъбла се извършва в сечището.
3. Извозът от сечището до временните складове ще се осъществява с трактор с лебедка, на самар и ръчно на (цели стъбла, дълги/къси секции, сортименти, чипс и др.; с влачене по терена, изцяло натоварени) сортименти и къси секции с влачене по терена и изцяло .
4. Проектирани нови горски автомобилни пътища съгласно Наредба 5 за строителството в горските територии без промяна на предназначението им: дължина .....м. широчина .....м.
5. Изграждане и ремонт на временни извозни горски пътища:
   5.1 Тракторни – допустимо разстояние между тях .....м (не по-малко от 40 м), дължина .....м, широчина 4 м.
   5.2 Коларски - разстояние между тях.....м (не по-малко от 40 м), дължина .....м, широчина ... м
6. Просеки за въжени линии: ..... бр.
допустимо разстояние между просеките ..... м., дължина ..... м., широчина ..... м.
7. Направа на технологични просеки .....бр.
допустимо разстояние между тях .....м., дължина .....м., широчина ..... м.
8. Изграждане на нови временни складове (бр., площ в ха) .....
.....
9. Мерки за опазване на оставащите на корен дървета, подраста, младиняка и почвата Оставащите на корен дървета да се опазват с подръчни средства. Да са спазва посоката на поваляне на дърветата.
10. Начини за почистване на сечището Събиране на вършината на купчини.....
11. Други указания: .....
.....
Да се изнасят битовите отпадъци от сечището извън горските територии на определените за това места.
12. Всички операции по подготвителните и основните работи да се извършват съгласно изискванията на Правилника за здравословни и безопасни условия на труд в горите и правилата за противопожарна безопасност в горите.

ЗАПОЗНАТ с технологичния план: ...../попълва се след издаването на позволителното за сеч/
Лицето по чл. 108, ал. 2 от ЗГ, на което е издадено позволително за сеч № 266164/23.09.2015г.
...Инж. Стефан Топорош Чопев, 23.09.2015г.....
/ трите имена, подпис, дата - /
№ и дата на удостоверението за упражняване на лесовъдска практика: ....7158/2012г.

Образец по чл. 53, ал. 5 от НС

Изготвил: Т.П. Салет Фейзула
/име, фамилия,/ подпис: .....
дата: 31.08.2015 г.,
№ и дата на удостоверението за упражняване на лесовъдска практика: 4934/28.11.2011г.

Одобрил: инж. Боян Павлов
име, фамилия,/ подпис: .....
дата: 31.08.2015 г.,
№ и дата на удостоверението за упражняване на лесовъдска практика: 2374/20.09.2011г.

ТЕХНОЛОГИЧЕН ПЛАН № 1

За добив на дървесина от отдел 465 подотдел Б
На ТП ДЛС ЖЕНДА – гр.Кърджали /*попълва се само за държавни гори*/
Община .....; Землище .....;
имот с (кадастрален идентификатор/КВС) №....., /*попълва се само за недържавни гори*/

I. Схема за добива на дървесина от насаждението

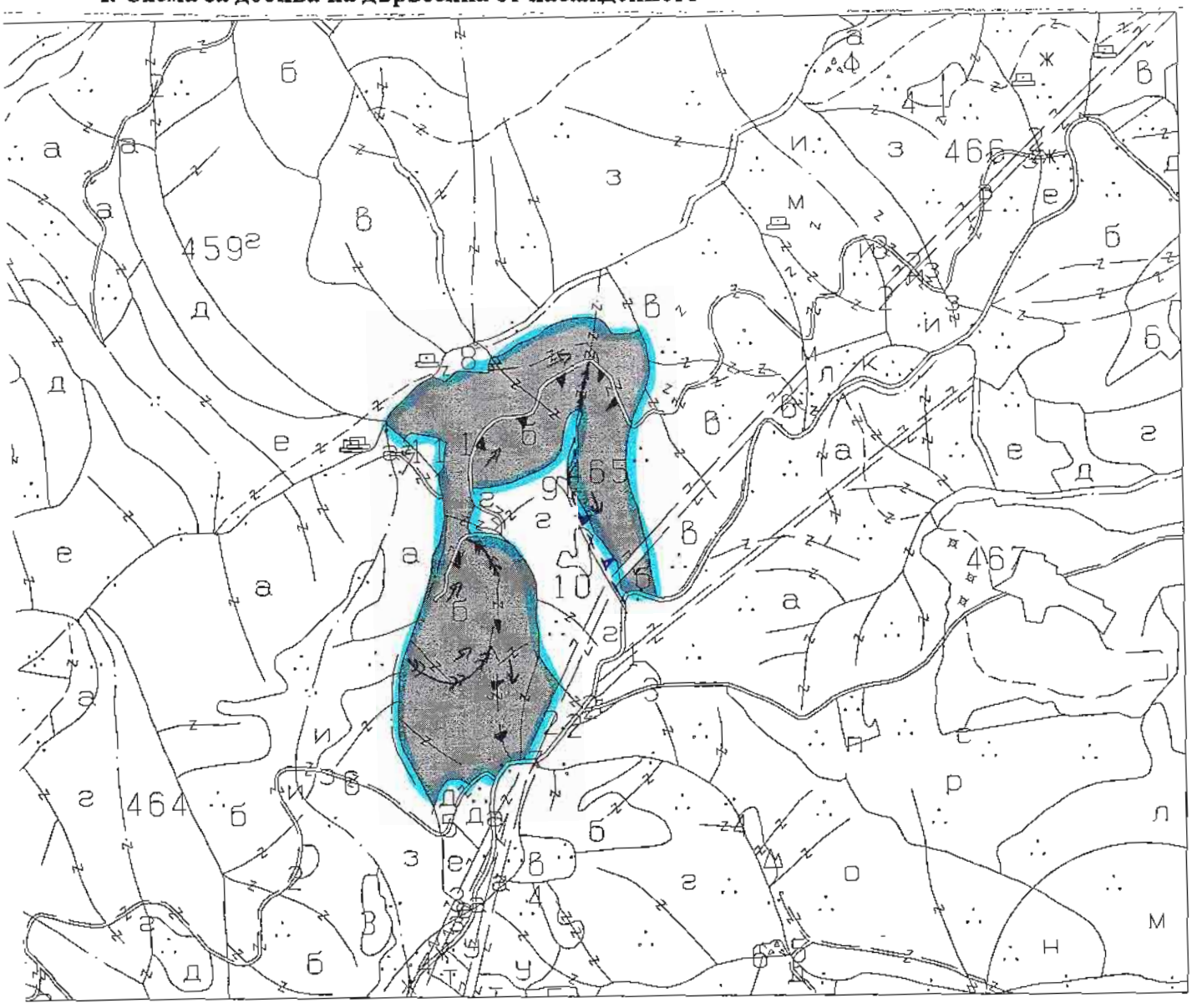

Легенда:

±±±± проектирани коларски вр. извозни пътища	»»»» проектирани тракторни вр. извозни пътища
- - - - - съществуващи извозни пътища	▲▲▲ временен склад
съществуващ автомобилен път	xxxxxx трасе на въжена линия
технологична просека	проектиран автомобилен път
....граница на подотдел	....посока на извоз

На схемата задължително се нанасят контурите на насаждението/имота, съществуващите и проектирани временни горски пътища, технологичните просеки, просеките за въжени линии, извозни пътища, временни складове както и връзката им със съществуващата автомобилна пътна мрежа.

II. Характеристика на насаждението

1.Вид на сечта .....кр.- мостеменна/ интензивност .20..%
Втори вид сеч ...../ интензивност .....%
2.Площ на подотдела ...16.0....ха Размер на сечището.....16.0..... ха
3. Състав по план/програма ЗДБ, Бл., Брекина...., действителен ЗДБ, Бл., Брекина.....
5. Запас на 1 ха: с клони....126.....куб.м/ха , без клони ...115.....куб. м/ха.
6. Среден наклон на терена ...23.....градуса.
7. Очакван добив от маркираната дървесина .....293.....лежаща маса, куб.м.

дърв. вид / категория	ЗДБ	Акац.	Бук			дърв. вид / категория	ЗДБ	Акац.	Бук				
едра	1	–	–			дребна	–	–	–			вър-	
средна	3	–	–			дърва	287	1	1			шина	

8.Наличие и характеристика на подраста преди сечта (състав, възраст, средна височина, % на покритие) .....
.....
9. Средно извозно разстояние ..100 м..;
10. Други характеристики на насаждението (*токовища, сватбовища, надлесни дървета, сервитути, защитени територии, Натура 2000, защитени видове описани в доклада за гори с висока консервационна стойност, мъртва дървесина, вододайни зони, биологично разнообразие и др.)*
.....
.....

III. Технологични указания

1. Дървесината в насаждението да се добива при спазване на технологичната схема по т. I
2. Сечта ще се извършва с (моторен трион, ръчно, машини; кастренето на отсечените стъбла се извършва: в сечище, на временен склад) моторен трион. Кастренето на отсечените стъбла се извършва в сечището.
3. Извозът от сечището до временните складове ще се осъществява с трактор с лебедка, на самар и ръчно на (цели стъбла, дълги/къси секции, сортименти, чипс и др.; с влачене по терена, изцяло натоварени) сортименти и къси секции с влачене по терена и изцяло .
4. Проектирани нови горски автомобилни пътища съгласно Наредба 5 за строителството в горските територии без промяна на предназначението им: дължина .....м. широчина .....м.
5. Изграждане и ремонт на временни извозни горски пътища:
5.1 Тракторни – допустимо разстояние между тях ....40.....м (не по-малко от 40 м), дължина 350.....м, широчина 4 м.
5.2 Коларски - разстояние между тях.....м (не по-малко от 40 м), дължина .....м, широчина ... м
6. Просеки за въжени линии: ..... бр.
допустимо разстояние между просеките ..... м., дължина ..... м., широчина ..... м.
7. Направа на технологични просеки .....бр.
допустимо разстояние между тях .....м., дължина .....м., широчина ..... м.
8. Изграждане на нови временни складове (бр., площ в ха) .....
.....
9. Мерки за опазване на оставащите на корен дървета, подраста, младиняка и почвата Оставащите на корен дървета да се опазват с подръчни средства. Да са спазва посоката на поваляне на дърветата.
10. Начини за почистване на сечището Събиране на вършината на кумчини.....
11. Други указания: .....
.....
Да се изнасят битовите отпадъци от сечището извън горските територии на определените за това места.
12. Всички операции по подготвителните и основните работи да се извършват съгласно изискванията на Правилника за здравословни и безопасни условия на труд в горите и правилата за противопожарна безопасност в горите.

ЗАПОЗНАТ с технологичния план:...../попълва се след издаването на позволителното за сеч/
Лицето по чл. 108, ал. 2 от ЗГ, на което е издадено позволително за сеч № 265902/18.09.2015г.
.....инж. Стефан Тодоров Чанев, 18.09.2015г.....
/ трите имена, подпис, дата
№ и дата на удостоверението за упражняване на лесовъдска практика: ..7158/2012г.....

Образец по чл. 53, ал. 5 от НС

Изготвил: Г.И. Сергей Фейзула
/име, фамилия,/ подпис: .....
дата: 31.08.2015 г.,
№ и дата на удостоверението за упражняване на лесовъдска практика: 4934/22.11.11г.

Одобрил: инж. Боян Павлов
име, фамилия,/ подпис: .....
дата: 31.08.2015 г.,
№ и дата на удостоверението за упражняване на лесовъдска практика: 2374/20.09.2011г.

ТЕХНОЛОГИЧЕН ПЛАН № 1

За добив на дървесина от отдел 465 подотдел 3
На ТП ДЛС ЖЕНДА – гр.Кърджали */попълва се само за държавни гори/*
Община .....; Землище .....;
имот с (кадастрален идентификатор/КВС) №....., */попълва се само за недържавни гори/*

I. Схема за добива на дървесина от насаждението

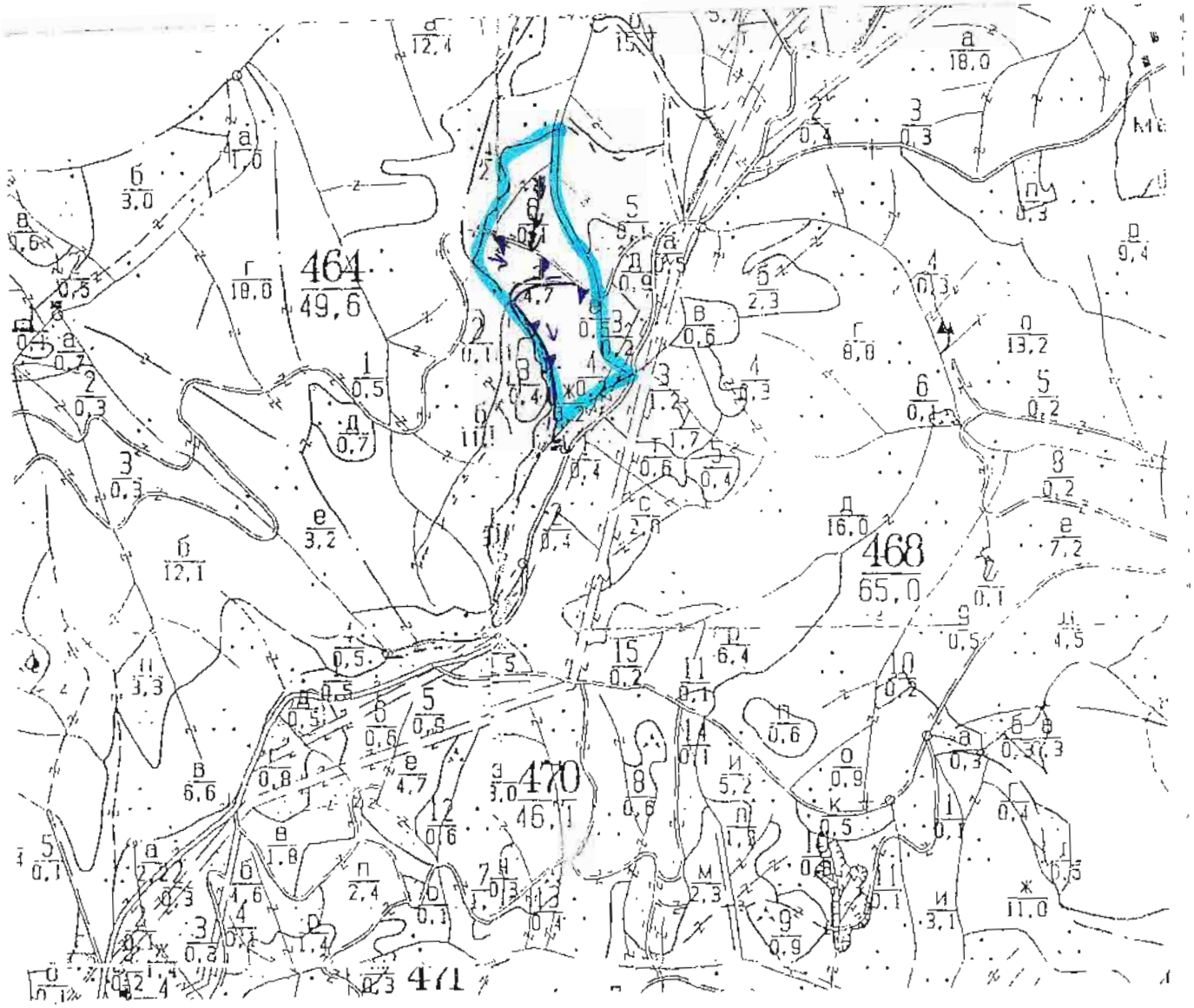

Легенда:

- ±±±± проектирани коларски вр. извозни пътища
- ------ съществуващи извозни пътища
- ═══ съществуващ автомобилен път
- ~~~~ технологична просека
- граница на подотдел
- »»»» проектирани тракторни вр. извозни пътища
- ▲▲▲ временен склад
- xxxxxx трасе на въжена линия
- проектиран автомобилен път
- посока на извоз

На схемата задължително се нанасят контурите на насаждението/имота, съществуващите и проектирани временни горски пътища, технологичните просеки, просеките за въжени линии, извозни пътища, временни складове както и връзката им със съществуващата автомобилна пътна мрежа.

II. Характеристика на насаждението

1.Вид на сечта ..... санитарна / интензивност .....%
Втори вид сеч ..... / интензивност .....%
2.Площ на подотдела ...4,7.....ха Размер на сечището.....4,7..... ха
3. Състав по план/програма....., действителен.....
5. Запас на 1 ха: с клони.....100=.....куб.м/ха , без клони ....91=.....куб. м/ха.
6. Среден наклон на терена ..25=.....градуса.
7. Очакван добив от маркираната дървесина .....80=.....лежаща маса, куб.м.

дърв. вид / категория	ЗДБ	Акация				дърв. вид / категория	ЗДБ	Акация				
едра	1	-				дребна	-	-				вър-
средна	1	-				дърва	77=	1				шина

8.Наличие и характеристика на подраста преди сечта (състав, възраст, средна височина, % на покритие) .....
.....
9. Средно извозно разстояние ..100..м.;
10. Други характеристики на насаждението (*токовища, сватбовища, надлесни дървета, сервитути, защитени територии, Натура 2000, защитени видове описани в доклада за гори с висока консервационна стойност, мъртва дървесина, вододайни зони, биологично разнообразие и др.)*
.....
.....

III. Технологични указания

1. Дървесината в насаждението да се добива при спазване на технологичната схема по т. I
2. Сечта ще се извършва с (моторен трион, ръчно, машини; кастренето на отсечените стъбла се извършва: в сечище, на временен склад) моторен трион. Кастренето на отсечените стъбла се извършва в сечището.
3. Извозът от сечището до временните складове ще се осъществява с трактор с лебедка, на самар и ръчно на (цели стъбла, дълги/къси секции, сортименти, чипс и др.; с влачене по терена, изцяло натоварени) сортименти и къси секции с влачене по терена и изцяло .
4. Проектирани нови горски автомобилни пътища съгласно Наредба 5 за строителството в горските територии без промяна на предназначението им: дължина .....м. широчина .....м.
5. Изграждане и ремонт на временни извозни горски пътища:
5.1 Тракторни – допустимо разстояние между тях ....40....м (не по-малко от 40 м), дължина .....100.....м, широчина 4 м.
5.2 Коларски - разстояние между тях.....м (не по-малко от 40 м), дължина .....м, широчина ... м
6. Просеки за въжени линии: ..... бр.
допустимо разстояние между просеките ..... м., дължина ..... м., широчина ..... м.
7. Направа на технологични просеки .....бр.
допустимо разстояние между тях .....м., дължина .....м., широчина ..... м.
8. Изграждане на нови временни складове (бр., площ в ха) .....
.....
9. Мерки за опазване на оставащите на корен дървета, подраста, младиняка и почвата Оставащите на корен дървета да се опазват с подръчни средства. Да са спазва посоката на поваляне на дърветата.
10. Начини за почистване на сечището ..Събиране на вършината на купчини.....
11. Други указания: .....
.....
Да се изнасят битовите отпадъци от сечището извън горските територии на определените за това места.
12. Всички операции по подготвителните и основните работи да се извършват съгласно изискванията на Правилника за здравословни и безопасни условия на труд в горите и правилата за противопожарна безопасност в горите.

ЗАПОЗНАТ с технологичния план: ...../попълва се след издаването на позволителното за сеч/
Лицето по чл. 108, ал. 2 от ЗГ, на което е издадено позволително за сеч № 266.1.112/23.09.2015г.
.....Ивайло Стефанов Стефанов Чапев, 23.09.2015г.....
/ трите имена, подпис, дата /
№ и дата на удостоверението за упражняване на лесовъдска практика: .....7158/2012г.